



© Rachid Lamzoh

Sommaire













Le portrait	7
Les attraits	31
Le Vieux-Québec	33
Le Petit-Champlain et Place-Royale	69
Le Vieux-Port	85
La colline Parlementaire et la Grande Allée	93
Le faubourg Saint-Jean-Baptiste	111
Saint-Roch et Saint-Sauveur	119
Limoilou	131
Sillery et Sainte-Foy	137
Au nord de la ville	145
La Côte-de-Beaupré	153
L'île d'Orléans	161
Les grands thèmes	170



Liste des cartes

La colline Parlementaire et la Grande Allée	92
Le faubourg Saint-Jean-Baptiste	111
Limoilou	131
Le Petit-Champlain et Place-Royale	68
La région de Québec	144
Saint-Roch et Saint-Sauveur	118
Sillery et Sainte-Foy	136
Le Vieux-Port	84
Le Vieux-Québec	32

Légende des cartes

 Aéroport international	 Information touristique
 Escalier	 Montagne
 Funiculaire	 Point d'intérêt
 Gare ferroviaire	 Porte
 Gare routière	 Réserve faunique / ornithologique
 Hôpital	 Traversier (navette)